

# Tema 6: España y su relieve



España está formada por el territorio **peninsular** y dos **archipiélagos**:

- Archipiélago Balear
- Archipiélago Canario.

En España hay una **meseta** central y la rodean **montañas, sierras y sistemas montañosos**

Ahora vamos a ver que significan estas palabras que hemos puesto en rojo:

**Península:** Porción de tierra rodeado de agua por todas partes menos por una.

**Isla:** Porción de tierra rodeada de agua por todas partes.

**Archipiélago:** Conjunto de islas

**Montaña:** Grandes elevaciones del terreno más o menos puntiagudas.

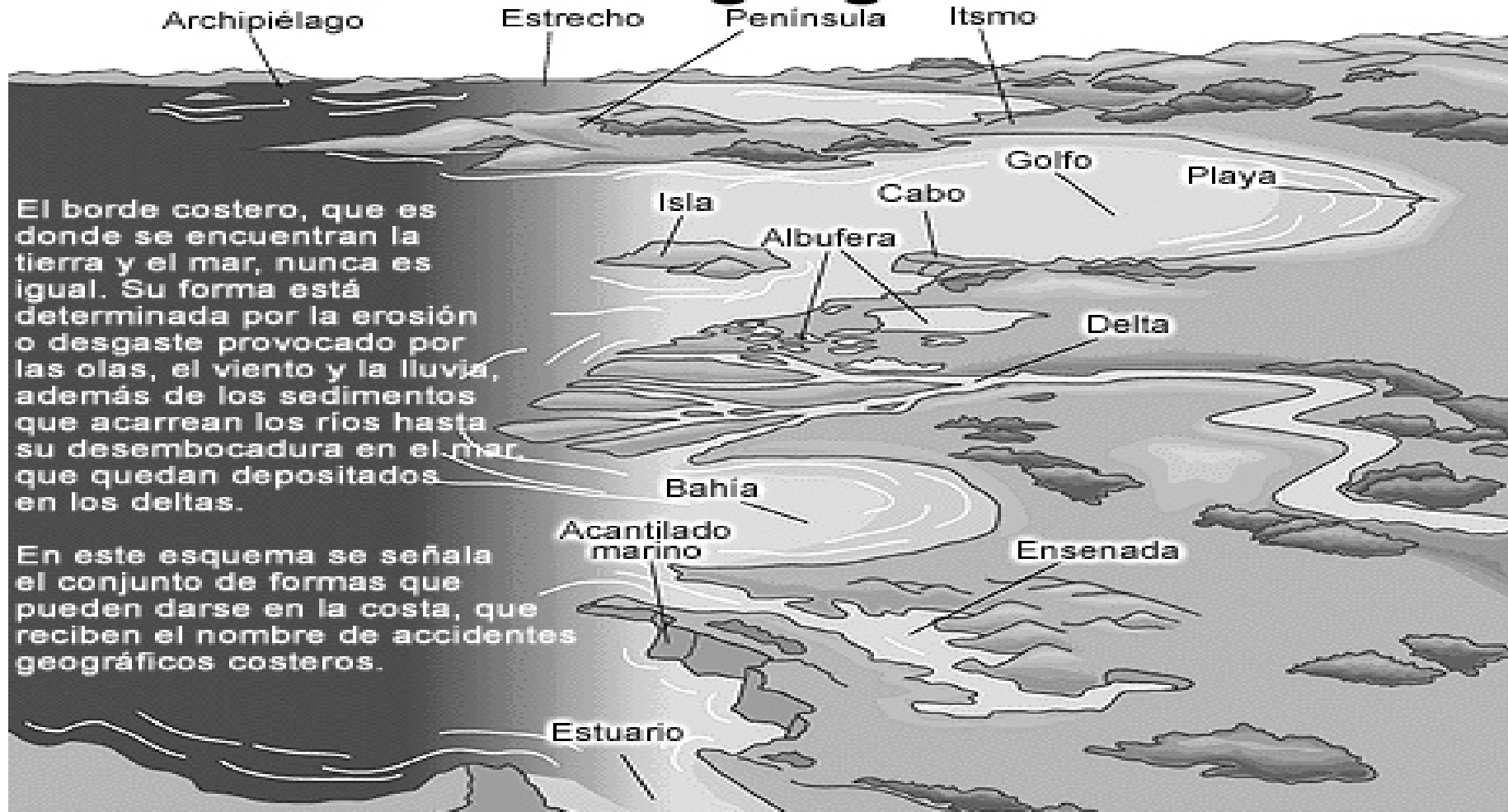
**Meseta:** Gran elevación del terreno plana

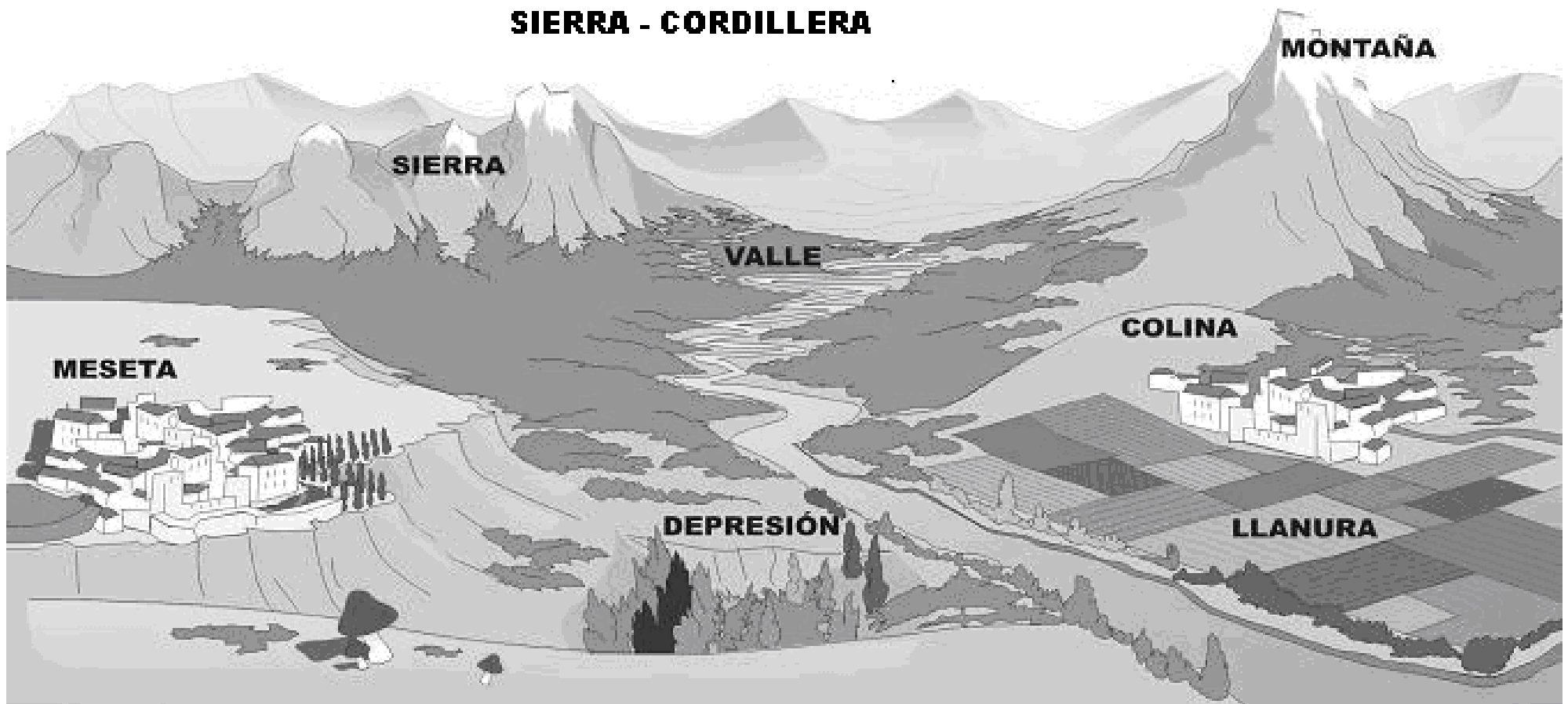
**Sierra o Cordillera:** Conjunto de montañas

**Sistema:** Conjunto de sierras o cordilleras

Ahora vamos a buscarlos en las imágenes siguientes:


## Accidentes geográficos costeros






Ahora vamos a dibujarlos:


Península




Isla




Archipiélago




Montaña




Meseta



Sierra-Cordillera



Sistema





Ahora fíjate en el mapa de España y sus sistemas montañosos más importantes.



- Pirineos
- Montes Vascos
- Cordillera Cantábrica
- Macizo Galaico
- Montes de León
- Sistema Ibérico
- Sistema Central
- Montes de Toledo
- Sierra morena
- Cordillera Bética
- Cordillera catalana

## Ahora completa el dibujo



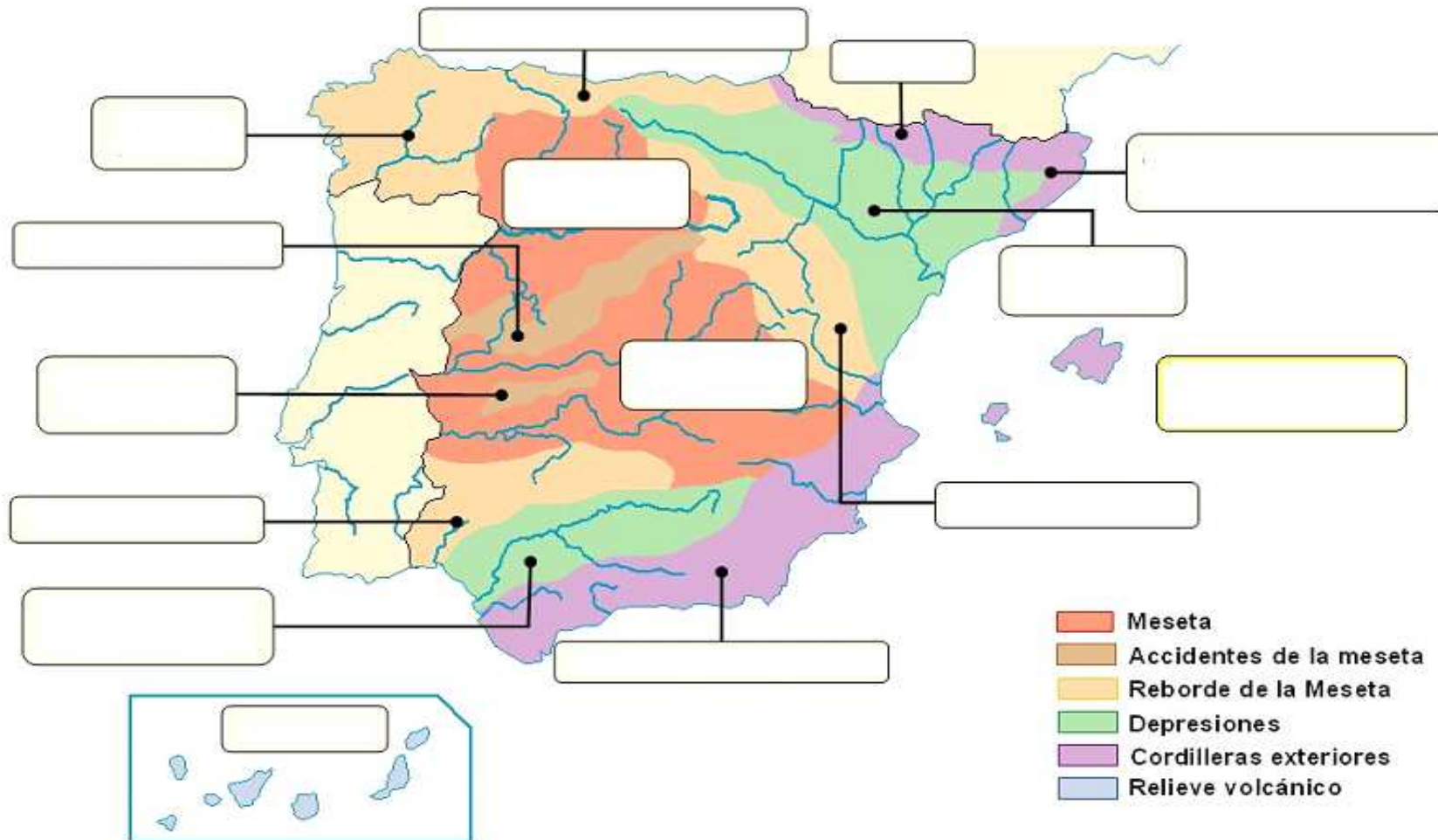
Coloca:

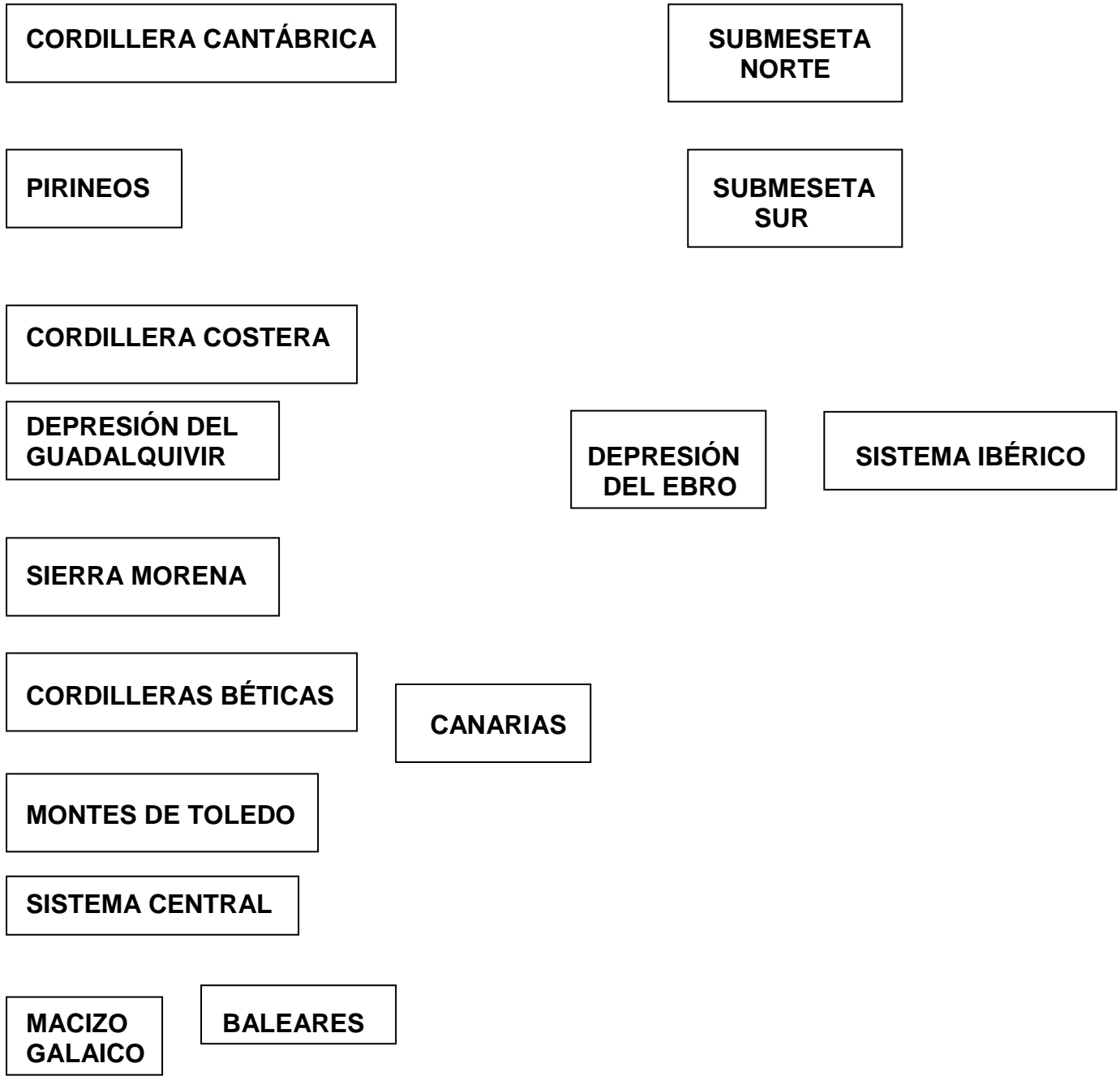
- Pirineos
- Montes Vascos
- Cordillera Cantábrica
- Macizo Galaico
- Montes de León
- Sistema Ibérico
- Sistema Central
- Montes de Toledo
- Sierra morena
- Cordillera Bética
- Cordillera catalana

# Examen Relleu d'Espanya

Alumne:

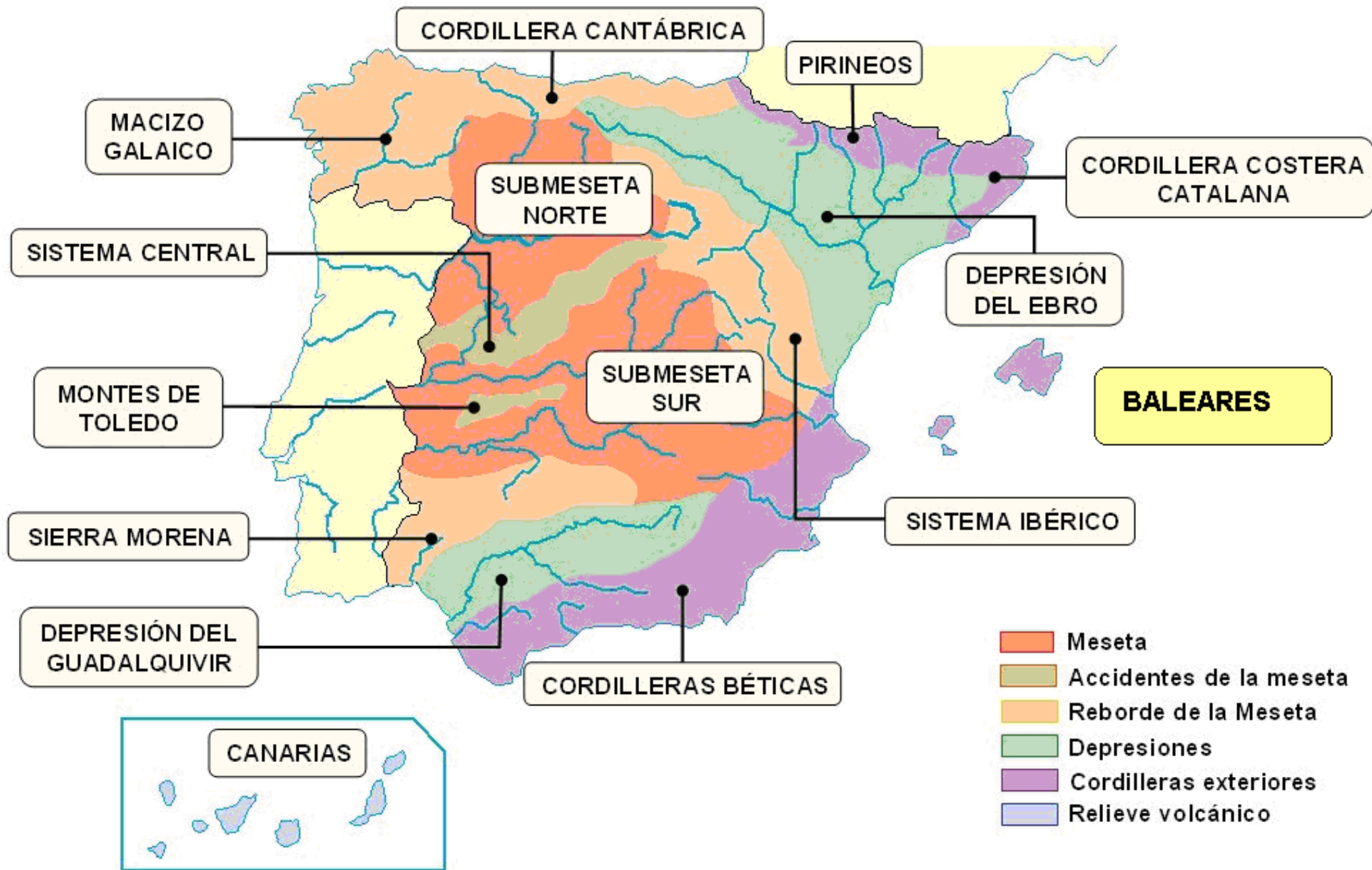
Data:





## Practicar el Relieve de España

1. Plastificar mapa original y mapa mudo por separado
2. Recortar los nombres, plastificar y poner velcro.
3. Poner velcro en las casillas del mapa mudo.
4. El alumno debe pegarlas en los sitios correspondientes primero con el modelo delante y después sin el.



**CORDILLERA CANTÁBRICA**

**SUBMESETA  
NORTE**

**PIRINEOS**

**SUBMESETA  
SUR**

**CORDILLERA COSTERA  
CATALANA**

**BALEARES**

**CANARIAS**

**SISTEMA IBÉRICO**

**CORDILLERAS BÉTICAS**

**DEPRESIÓN DEL  
GUADALQUIVIR**

**DEPRESIÓN DEL EBRO**

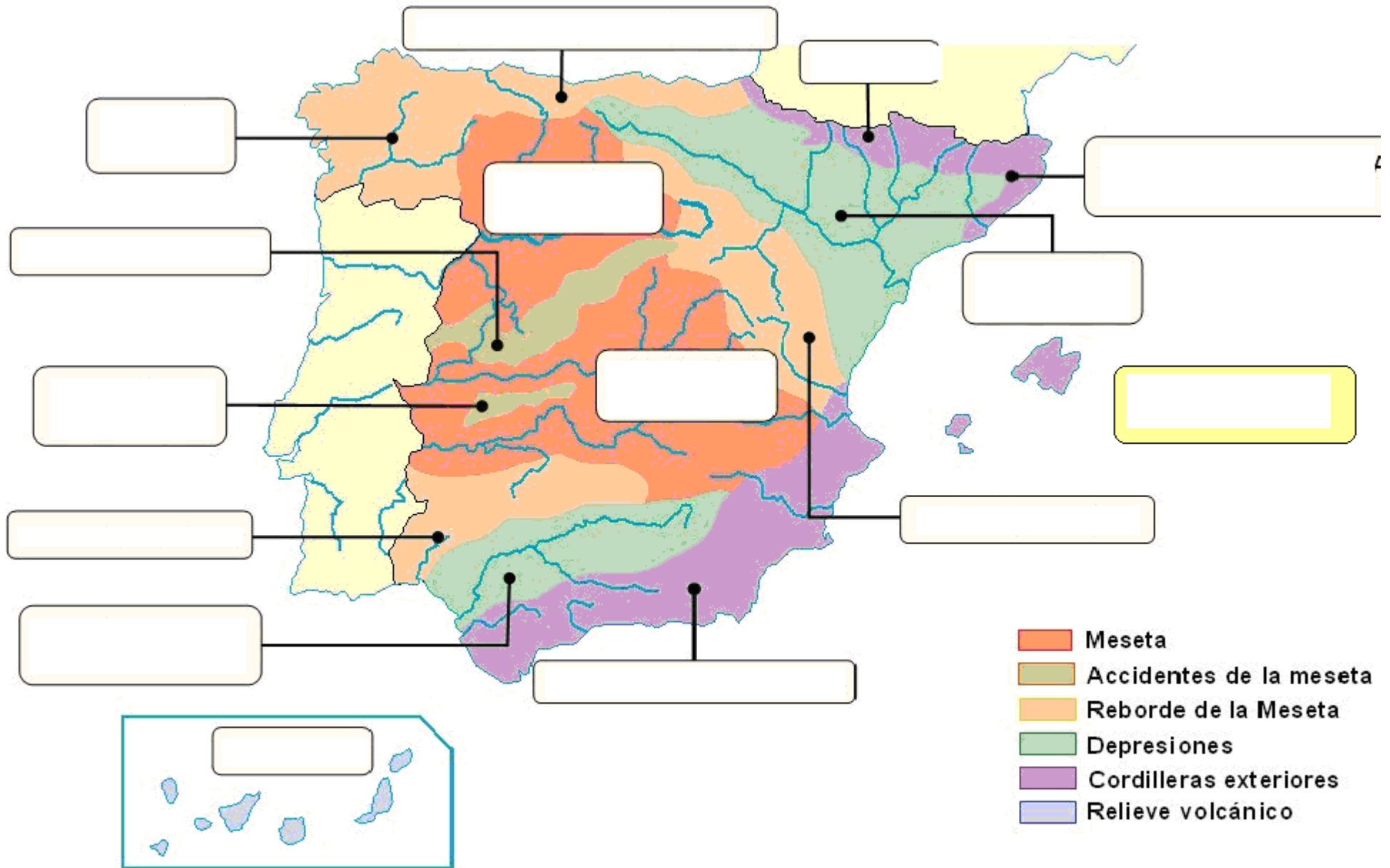
**SIERRA MORENA**

**MONTES DE TOLEDO**

**SISTEMA CENTRAL**

**MACIZO  
GALAICO**





Páginas web para practicar y aprender el relieve de España

<http://www.xtec.net/~ealonso/flash/espog1e.html>

<http://www.xtec.cat/~ealonso/flash/espog2e.html>