



## TEMA 6. LOS CONTINENTES: ESTUDIO FÍSICO

### INTRODUCCIÓN: LOS MAPAS FÍSICOS

- 1.- EL PAISAJE DE ÁFRICA
- 2.- EL PAISAJE DE ASIA
- 3.- EL PAISAJE DE OCEANÍA
- 4.- EL PAISAJE DE AMÉRICA
- 5.- LA ANTÁRTIDA

### LOS MAPAS FÍSICOS

Los mapas son dibujos o representaciones de la tierra. Hay mapas del mundo, de los continentes, de los países, regiones...

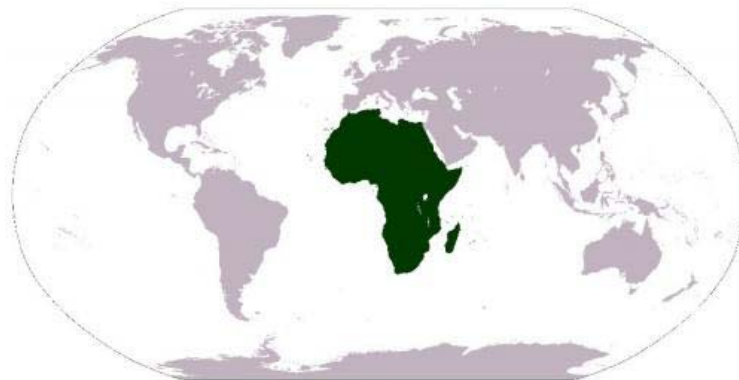
En los mapas físicos se dibuja el relieve:

- Las cadenas montañosas
- Las montañas
- Las llanuras
- Los desiertos
- Los ríos
- Los mares, lagos y océanos.

Para ello utilizamos colores y símbolos.



# 1.- EL PAISAJE DE ÁFRICA



África es el tercer continente más grande del planeta. El Estrecho de Gibraltar separa África y Europa. Está rodeada por el océano Atlántico y el Índico.

## SU RELIEVE

La mayor parte de África tiene un aspecto horizontal. Tiene varios desiertos como el Sahara y el Kalahari.

La montaña más alta de África es el monte Kilimanjaro con casi 6.000 metros de altitud.

Madagascar es la isla más grande de África.

## RÍOS Y LAGOS

Sus ríos son caudalosos (llevan mucho agua). Los más importantes son el río Congo, el Nilo, el Níger y el Zambeze en el que se encuentran las cataratas Victoria.

Los lagos en África son de gran tamaño. El lago Victoria es el mayor.

## CLIMA Y VEGETACIÓN

En África predominan los climas cálidos: altas temperaturas todo el año. La vegetación varía en función del clima : dando lugar a la selva, la sabana y el desierto.



Selva



sabana



desierto

## CONTESTA

1.- ¿Cómo es el relieve de África?

---


2.- Escribe el nombre de alguno de los ríos más conocidos.

---

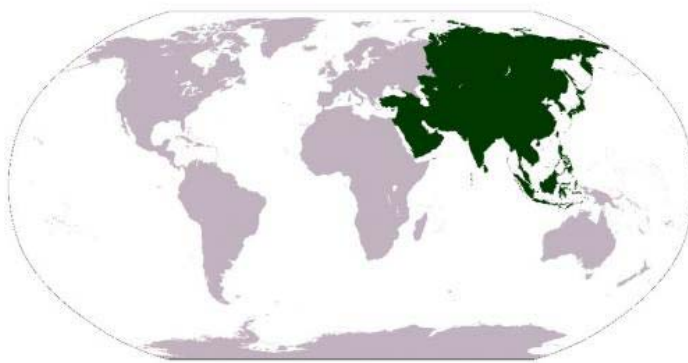
3.- ¿Qué tres paisajes podemos encontrar en el continente africano?

---

4.- Dibuja el continente africano y señala en él los principales ríos, desiertos, y los océanos por los que está rodeado.



## 2.- EL PAISAJE DE ASIA



Asia es el continente más extenso de todos. Asia está separada de Europa por los montes Urales, el mar Caspio, el mar Negro, y el mar Mediterráneo.

## RELIEVE

En Asia está la montaña más alta del mundo, el Everes (8.850 metros de altura) situada en la cordillera del Himalaya.

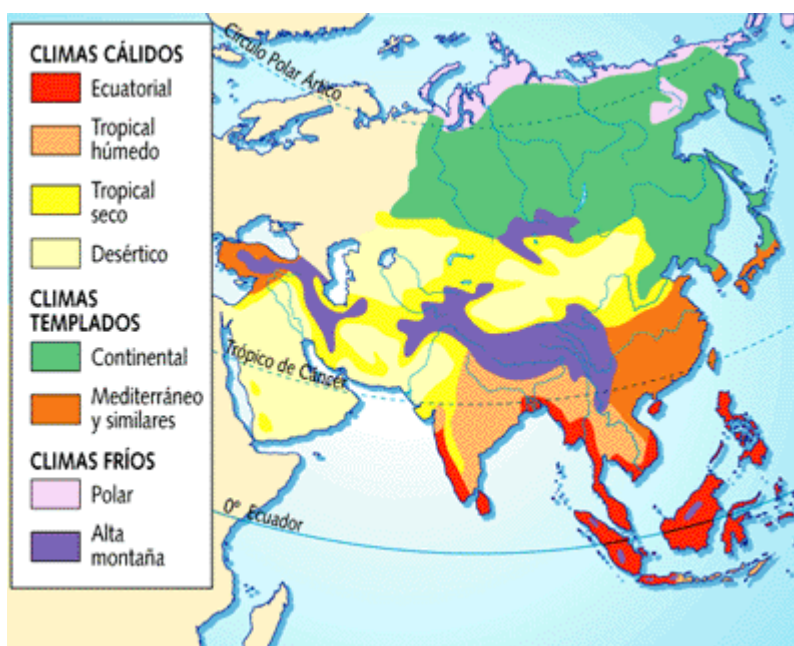
En el centro del continente asiático destaca el Tíbet, que es la meseta más alta del planeta (una meseta es una extensión de terreno llano situada a gran altura).

En Asia se encuentran también tres mares interiores: Caspio, Aral y Muerto.

## RÍOS Y LAGOS

Los ríos en Asia son largos y caudalosos (llevan mucho agua). Algunos de los más importantes son el río Amarillo, el río Yangtsé, el Ganges, el Indo.

## EL CLIMA Y EL PAISAJE



Asia tiene una gran variedad de climas.

- climas fríos: el clima polar y el de alta montaña. El clima polar produce un tipo de paisaje que es la tundra.
- Climas templados: similar al clima mediterráneo.
- Climas cálidos: en el sur del continente. Clima ecuatorial, tropical y desértico.



Selva



tundra

La vegetación varía con el clima: selva en Indonesia, bosque tropical y desierto.

## CONTESTA

1.- ¿Cómo se llama la montaña más alta del mundo?  
\_\_\_\_\_ ¿Cuánto mide? \_\_\_\_\_

2.- ¿Cómo se llaman los tres mares que están en el interior del continente asiático? \_\_\_\_\_  
\_\_\_\_\_

3.- Escribe el nombre de tres ríos de Asia.  
\_\_\_\_\_

4.- ¿Qué tres climas podemos encontrar en Asia?

---


5.- ¿Cómo es la vegetación en este continente?

---

6.- Mirando el mapa de climas de Asia, responde verdadero o falso:

- el clima polar se da en el sur del continente.
- el clima frío de alta montaña se da en el centro del continente.
- el clima continental es el que más se da en Asia.
- el clima ecuatorial se encuentra en el norte del continente.
- en Asia se pueden encontrar siete tipos de climas.

7.- Dibuja el continente asiático y señala en él los principales ríos, desiertos, y los océanos por los que está rodeado.



### 3.- EL PAISAJE DE OCEANÍA



Está situada en sureste de Asia, y está rodeada por los océanos Pacífico y el Índico. Es un continente formado por:

- cuatro islas grandes: Australia, Nueva Guinea, y dos islas que forman Nueva Zelanda.
- Miles de pequeñas islas e islotes.

#### RELIEVE Y AGUAS

La altitud media de las tierras de este continente son muy bajas (340 metros por encima del nivel del mar). Algunas islas son montañosas con volcanes, como la isla de Hawai.



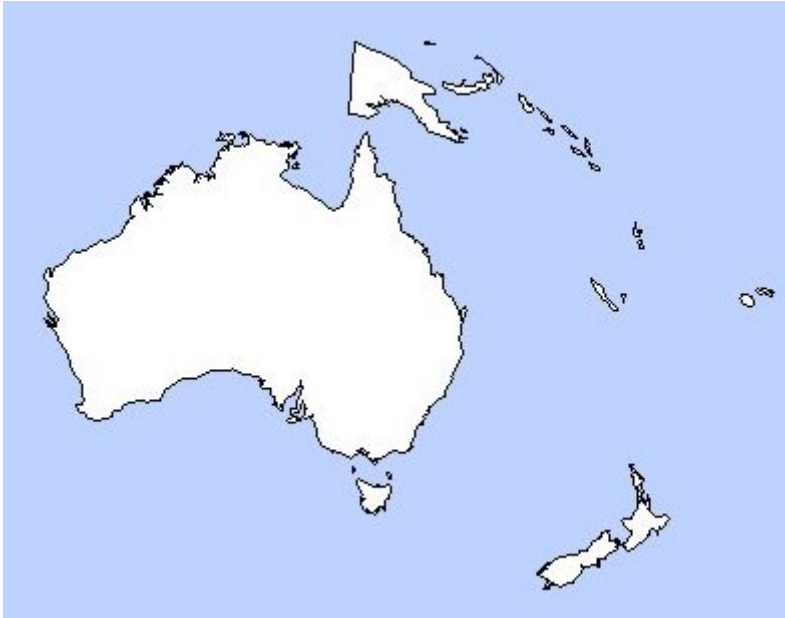
## CLIMA Y VEGETACIÓN

Se da sobre todo los climas cálidos. En la zona tropical son frecuentes los ciclones o tifones (similares a los huracanes en América).

Oceanía tiene especies vegetales propias, es decir, que sólo se encuentran allí. El árbol más común es el eucalipto.

## CONTESTA

1.- Escribe los nombres de las principales islas de Oceanía y los océanos que la rodean.



#### 4.- EL PAISAJE DE AMÉRICA



América es el segundo continente más grande y el más alargado. Está bañado por los océanos Atlántico, Pacífico y Glaciar Ártico.

## RELIEVE

Sobresalen las Montañas Rocosas en Norteamérica y la Cordillera de los Andes en Sudamérica. En esta cordillera está el Aconcagua, que es la montaña más alta de América (6.960 metros).

## RÍOS Y LAGOS

En Norteamérica destacan el río Mississippi, y en Sudamérica el Amazonas, que es el río más caudaloso del mundo.

## CLIMA Y VEGETACIÓN

El continente americano al ser tan alargado tiene todos los climas posibles:

- climas fríos: por las montañas y extremos de América. La vegetación es la tundra.
- Climas templados: en América del norte, Argentina y Chile. La vegetación de estas zonas es de bosques y praderas.
- Climas cálidos: en América Central y la mayor parte de Sudamérica. Se encuentran paisajes como la selva, el bosque tropical, el desierto.



## CONTESTA

1.- ¿Por qué en América se dan todos los tipos de clima?

---

---

2.- ¿Qué montañas sobresalen en el continente americano?

---

---

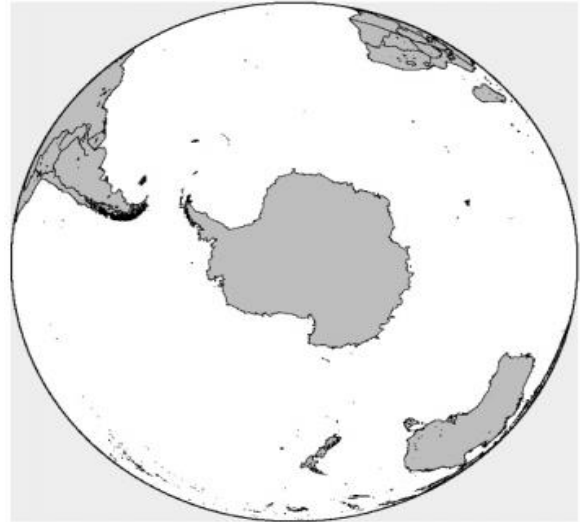
3.- Escribe algunas partes del relieve de América:

- señala dónde está América del norte y del sur.
- Montañas: Aconcagua
- Cadenas Montañosas: Montañas Rocosas , Los Andes
- Ríos: Amazonas , Missisipi
- Lagos: Grandes Lagos
- Océanos: Océano Pacífico, Océano Atlántico.



## 5.- LA ANTÁRTIDA

Es el continente helado.  
Está en el hemisferio sur.  
El hielo cubre el 98 % del continente. Si el hielo de la Antártida se derritiera, el nivel del mar subiría entre 60 y 80 metros inundando las zonas de costa de todo el mundo.



La Antártida tiene el clima más frío del mundo. Sólo algunos animales como los pingüinos, las ocas y los elefantes marinos pueden vivir allí.

### CONTESTA

1.- ¿Hay mucha vida en este continente? \_\_\_\_\_ ¿Por qué?

---

---