

Ríos de España



Los ríos más importantes de España son:

Miño

Duero

Tajo

Guadiana

Guadalquivir

Ebro

Júcar

Segura

Desembocan en el océano Atlántico:

Miño

Duero

Tajo

Guadiana

Guadalquivir

Desembocan en el mar Mediterráneo:

Ebro

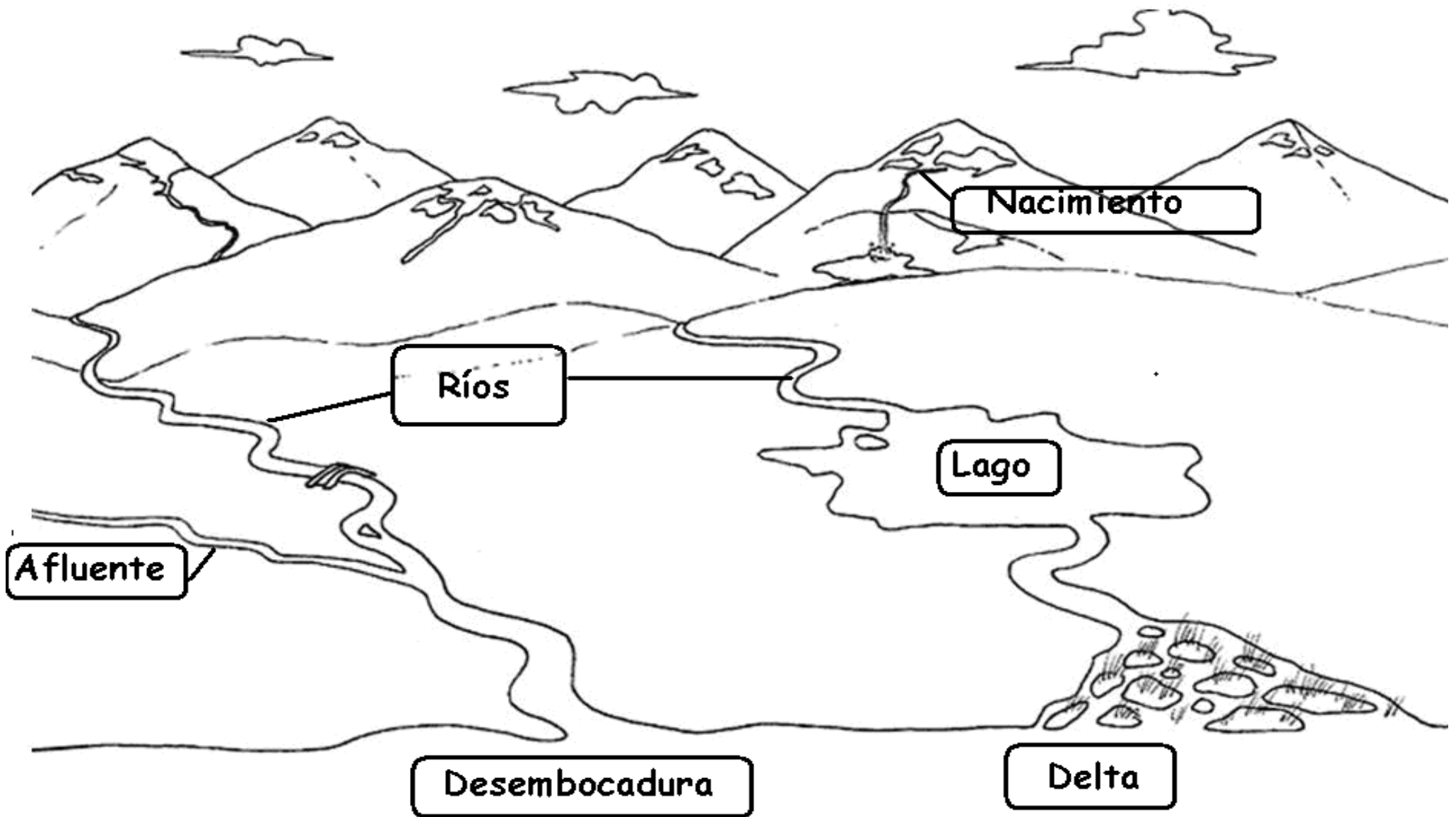
Jucar

Segura



- **Río:** Es una corriente de agua continua (fluye todo el año) que desemboca en el mar u otro río o un lago.
- **Torrente** Es una corriente de agua temporal (fluye solo algunos meses del año).
- **Afluente:** Un río que desemboca en otro río mayor.
- **Longitud:** El recorrido total que hace, lo largo que es un río.
- **Caudal:** La cantidad de agua que lleva un río.

- **Nacimiento:** El principio de un río, El lugar de donde surge la corriente de agua que luego será el río.
- **Desembocadura:** La parte final de un río, donde vierte sus aguas al mar, o a un lago.
- **Delta:** Territorio triangular formado en la desembocadura de un río, por los sedimentos acarreados por ese río, al llegar al mar, océano o lago.



LONGITUD DE LOS RÍOS más importantes de la península ibérica:

RÍOS	LONGITUD
Tajo	1.007 Km.
Ebro	910 Km.
Duero	895 Km.
Guadiana	818 Km.
Guadalquivir	657 Km.
Júcar	498 Km.
Segura	341 Km.
Miño	340 Km.



- El **Tajo** es el río más largo de la península ibérica.
- El **Ebro** es el río más caudaloso (el que mayor cantidad de agua lleva).
- En Mallorca no hay ríos sólo torrentes





M



Colocar:

Miño

Duero

Tajo

Guadiana

Guadalquivir

Ebro

Jucar

Segura

Completa:

- **Río:** Es una corriente de agua _____ (fluye todo el año) que desemboca en el _____ u otro _____ o un _____.
- **Torrente** Es una corriente de agua _____ (fluye solo algunos meses del año).
- **Afluente:** Un río que desemboca en otro río _____.
- **Longitud:** Lo _____ que es.

- **Caudal:** La _____ de agua que lleva.
- **Nacimiento:** El _____ de un río, El lugar de donde surge la corriente de agua que luego será el río.
- **Desembocadura:** La parte _____ de un río, donde vierte sus aguas al mar, o a un lago.
- **Delta:** Territorio _____ formado en la _____ de un río, por los sedimentos acarreados por ese río, al llegar al mar, océano o lago.


LONGITUD DE LOS RÍOS más importantes de la península ibérica:

RÍOS	LONGITUD
Tajo	
Ebro	
Duero	
Guadiana	
Guadalquivir	
Júcar	
Segura	
Miño	

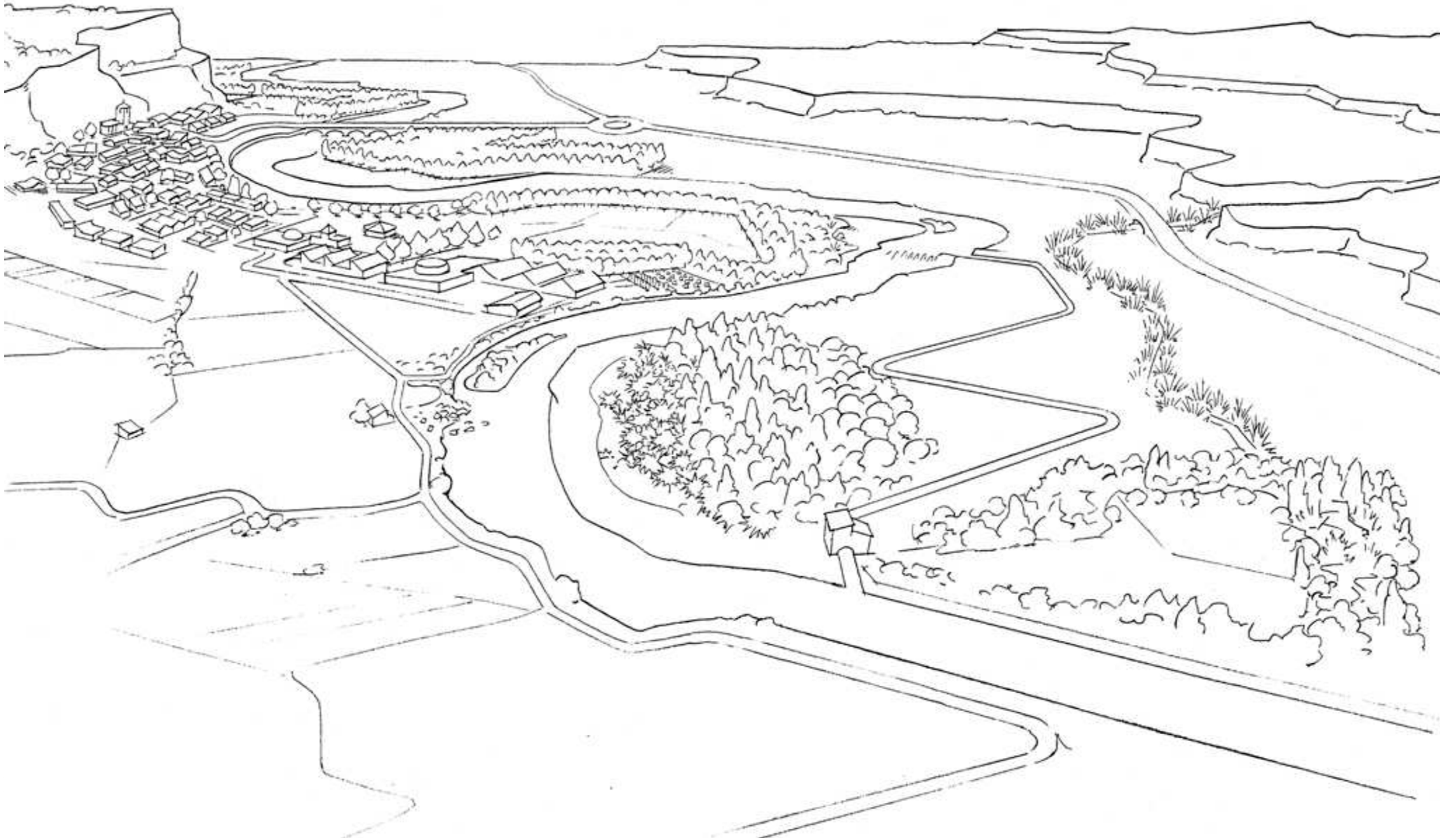
- El _____ es el río más largo de la península ibérica.

- El _____ es el río más caudaloso (el que mayor cantidad de agua lleva)

En Mallorca no hay ríos sólo _____



Colorear



Para saber más sobre ríos peninsulares:

<http://www.educared.net/concurso/335/INDICE.HTM>

<http://www.xtec.net/~ealonso/flash/esparios1eb.html>